

KARLSKRONA.

OFFICIAL TOURIST GUIDE 2024



Världsarvet Örlogsstaden Karlskrona The Naval Port of Karlskrona - A World Heritage Site

Skärgårdsupplevelser
Archipelago experiences

Outdooräventyr
Outdoor adventures



VISIT KARLSKRONA.

Varmt välkommen till Karlskrona

Welcome to Karlskrona



Karlskrona, staden i havet

Upptäck Karlskrona - en enastående stad med två Unesco-nomineringar för sin välbevarade stadsplanering och skärgård. Stadens unika läge gör att skärgårdskänslan ständigt är närvarande var du än befinner dig.

Upplev historiens vingslag och den magnifika naturen i en destination som är lika unik som oförglömlig. Njut av soliga dagar vid havet, utforska världsarvet eller bara koppla av i den natursköna omgivningen. Världsarvsguidningar, häftiga aktiviteter, unika museum och besöksmål - Karlskrona är en destination som lockar med sin mångfald och sin genuina atmosfär.

När du utforskar vår vackra plats uppmanar vi dig att inte bara njuta av dess skönhet, utan älska oss varsamt! Vi har alla ett ansvar i att bevara vårt världsarv och biosfärområde för kommande generationer.

Än en gång - Välkomna till Karlskrona!

Karlskrona, the city in the sea

Discover Karlskrona - an outstanding city with two UNESCO nominations for its well-preserved city plan and archipelago.

Experience the wings of history and the magnificent nature in a destination that is as unique as it is unforgettable. Enjoy sunny days by the sea, explore the World Heritage or just relax in the scenic surroundings. Guided tours, exciting activities, unique museums and places to visit - Karlskrona is a destination that attracts with its diversity and genuine atmosphere.

As you explore our beautiful destination we urge you to protect nature and culture. Leave footprints in your hearts, but not in the places. We all have a responsibility in preserving our World Heritage and biosphere reserve for future generations.

Once again - Welcome to Karlskrona!

Världsarvet Karlskrona



Via Blekinge Museums app kan du lyssna på Katarina Ewerlöfs och Uno Magnussons fantastiska röster, som tar dig igenom världsarvet Karlskrona

World Heritage app via Blekinge Museum. The voices of Swedish actors will guide you through the World Heritage city of Karlskrona. Available in English and Polish.

ARK56 - Länkade kustleder i ett Unesco biosfärområde



Ladda ner appen och upptäck Blekinges leder till fots, på cykel, i kajak eller med båt. Utforska unik natur och rik kultur längs den 56:e breddgraden.

ARK56 - Linked coastal trails in a UNESCO biosphere reserve. Download the app and discover Blekinge's trails on foot, by bike, in a kayak or by boat. Available in English, German and Polish.

"Be Here Then"



Upptäck världsarvsstaden genom bild och berättelser från förr. Vad har förändrats och vad är sig likt?

The app **"Be Here Then"** allows us to discover exciting places from the past. With the help of your mobile phone, you are guided around to different places in the World Heritage city.

Världsarvsstaden Karlskrona

The World Heritage city

4

Guidade turer i världsarvet

World Heritage tours

10

Drottningkärs kastell

Drottningkärs Citadel

12

Skärgårdsutflykter

Archipelago excursions

14

Skärgårdskarta

Archipelago map

22

Outdooraktiviteter

Outdoor activities

26

Skoj för familjen

Family fun

32

Evenemang

Events

36

Lokala smaker

Local flavours

38

Kommunkarta

Regional map

40

Stadskarta

Citymap

42

Besöksguiden ges ut av Visit Karlskrona / Besöksnäringensheten, Karlskrona kommun.

Fotografer: Andreas Blomlöf, Jonatan Rennemark, Nature by Andreas, Linder Media, Micke Olsson, Linda Åkerberg, Roger Borgelid, Ola Thomasson, Digitalfilm, Hans Friberg, Oliver Lindkvist, Joakim Johansson, Birger Lallo, Ola Åkerborn, Micke Månsson, Karin Törblom, Anders Thessing m fl.

Produktion: Karin Löwenadler, Arlinda Krasniqi, Therese Hagström Andersson.

Kartor: Infab AB Tryckeri: Stibo Complete

Besöksnäringensheten, Karlskrona kommun, ikläder sig inte ersättningskyldighet på grund av möjlig förekommande oriktighet eller ofullständighet i produkten.

Världsarvsstaden

The World Heritage city



VÄRLDSARV

Ett världsarv är ett kultur- eller naturminne som är så värdefullt att det är en angelägenhet för hela mänskligheten.

A WORLD HERITAGE SITE is a cultural or natural monument that is so valuable that it is a matter for all of humanity to preserve it for future generations.




En unik plats med två Unesco-utnämningar

Kasta ankar i Karlskrona, staden som grundades 1680, då Karl XI beslöt sig för att anlägga landets nya marinbas här. Mer än 340 år senare ligger marinbasen kvar och den väl bevarade arkitekturen och stadsplanen imponerade på Unesco, som gav staden världsarvsstatus 1998. Vart du än går kan du se bevis på detta; flotta kyrkor, pampiga torg, paradgator och försvarsverk, som lockar besökare från hela världen. Och allt detta på ett antal öar, mitt i skärgården. En skärgård som Unesco har utsett till ett av sju biosfärområden i Sverige. Inte på någon annan plats i världen kan du paddla runt i ett Unesco biosfärområde, medan du njuter av mäktiga befästningar och byggnader i en världsarvsstad.

A unique place with two UNESCO appointments

Drop anchor in Karlskrona, the city that was founded in 1680, when Karl XI decided to build Sweden's new naval base here. More than 340 years later, the naval base remains and the well-preserved architecture and city plan impressed UNESCO, and gave the city World Heritage status in 1998. Magnificent churches, grand squares, parade streets and fortifications that attract visitors from all over the world. And all this on a number of islands, in the middle of the archipelago. An archipelago appointed by UNESCO. Nowhere else in the world can you paddle around a UNESCO Biosphere Reserve while enjoying the amazing fortifications and buildings of a World Heritage city.



”Karlskrona är ett utomordentligt väl bevarat exempel på en planerad europeisk örlogsstad, som influerats av äldre anläggningar i andra länder. Karlskrona har i sin tur tjänat som förebild för efterföljande städer med liknande uppgifter. Örlogsbaser spelade en viktig roll under de århundraden när storleken på ett lands flottstyrka var en avgörande faktor i europeisk realpolitik och Karlskrona är den bäst bevarade och mest kompletta av dem som finns kvar.”

Världsarvskommittén, december 1998

”Karlskrona is an exceptionally well preserved example of a European planned naval base, and although its design has been influenced by similar undertakings it has in turn acted as a model for comparable installations. Naval bases played an important part during the centuries when the strength of a nation's navy was a decisive factor in European power politics, and of those that remain from this period Karlskrona is the most complete and well preserved.”

The World Heritage Sites Committee, 1998



must
5 do!
City

Marinmuseum
- Kliv rakt in i det svenska sjöförsvarets 500-åriga historia!
The Naval Museum
- Step right into the 500 year history of the Swedish navy!

Marinmuseum

Upplev äkta föremål och berättelser från 1522 till nutid. Här kan du gå ombord en äkta ubåt från kalla krigets dagar, se ett riktigt skeppsvrak på havets botten och beundra världens kanske finaste samling galjonsfigurer. Missa inte heller att besöka museifartygen, som ligger vid Marinmuseums kaj. Ladda ner appen Marinmuseum för spännande ljudupplevelser under ditt besök!

The Naval Museum

Explore the stories of life in the navy from 1522 and up to today. Enter a submarine from the cold war, face the wrecks, admire the hall of figureheads and make sure not to miss the museum ships outside! Download the app for exciting experiences! The app is available in English, German and Polish.



Brändaholm – Bara ett stenkast från centrum, finns denna idyll med små röda stugor. Det är en fröjd att strosa längs de pittoreska grusgångarna mellan vålskötta trädgårdar. Från den högsta punkten får du se staden och skärgården från en ny vinkel. Hit tar du dig med skärgårdsbåt, cykel eller till fots.

Brändaholm – an idyllic place with little red cottages and lush gardens. It is a delight to stroll along the picturesque gravel paths between well-kept gardens. From the highest point you get to see the city and the archipelago from a new angle. You get here by archipelago boat, bicycle or on foot. Brändaholm is located only a short walk from the city center.



Shopping, fika och mat i unik miljö
Karlskronas stadskärna är fylld med historia och häftiga byggnader. Mitt i detta hittar du små, unika butiker, designaffärer, delikatessbutiker, konstgallerier, mysiga fik och matställen. Många butiker finns samlade längs och omkring de båda gågatorna Ronnebygatan och Borgmästargatan. Glöm inte bort att kika in på sidogatorna, så du inte missar några pärlor. Glöm inte heller att äta glass i stora lass - glassförsäljningsställen finns nästan runt varje gathörn under sommaren.

Shopping, "fika" and food in a historic environment
The city center of Karlskrona is filled with history and impressive buildings. In the middle of this you will find small, unique shops, design boutiques, art galleries, cosy cafés and restaurants. And don't forget to eat ice-cream! You will find vendors on almost every corner during the summer.



Hop-on Hop-off
24 June - 18 August
Digital guide in Swedish and English.

Hop-on Hop-off

Hop-on Hop-off är det perfekta sättet att få ut det bästa av sommaren och staden i havet. Du når en rad spännande platser runt Trossö i Karlskrona. På denna skärgårdslinje finns det många möjliga bryggstopp, bland annat Marinmuseum, Dragsö, Brändaholm och Wämöparken.

Hop-on Hop-off is the perfect way to get the best out of the islands and destinations closest to Karlskrona city centre. On this archipelago tour, there are many possible pier stops, including the Naval Museum, Brändaholm and Wämöparken.

Utsikten från Bryggareberget!

Se hur staden hänger ihop, byggd på 33 öar. **Tips!** Ta en fika eller matbit på **Bistro Utkikens** terrass och njut av utsikten över staden och skärgården.

The view from Bryggareberget!
See how the city is interconnected, built on 33 islands. **Tip!** Take a coffee or a bite to eat at **Bistro Utkiken's** terrass overlooking the city and the archipelago.



Karlskrona på egen hand

En guide till stadsdelar och sevärdheter!

Karlskrona on your own!



Ingår i världsarvet.
Included in the World Heritage.



Koordinater i kartan på sid 42-43.
Coordinates in the map, p. 42-43.



Fredrikskyrkan

Stortorget (C5)

Trossö heter ön med stadens centrum. Statyn av stadens grundläggare, Karl XI blickar ut över det pampiga stenbelagda Stortorget. Intrycket fångas genast av de imponerande kyrkorna. **Fredrikskyrkan** som är renoverad och moderniserad och **Trefaldighetskyrkan**, med sitt imponerande kupoltak. Karlskronas rådhus ramar in torget tillsammans med vattenborgen och flera inbjudande restauranger.

The town centre is located on **Trossö** island. Many visitors are fascinated by the main square. The statue of Karl XI gazes out over the grand paved square. The impressive churches are immediately eye-catching: **The Fredrik's church**, renovated and modernized and **The Holy Trinity Church**, also known as the German Church.



Stumholmen

Stumholmen med Marinmuseum (E5)

Efter 300 år som militärt område, förvandlades stadsdelen Stumholmen år 1993 till en del av den civila staden. Här hittar du Marinmuseum, som är ett arkitektoniskt mästerverk, med sitt 140 meter långa bygge rakt ut i vattnet, och Ubåtshallen med den 50 meter långa och nästan tusen ton tunga **HMS Neptun**. Även svenska flottans första ubåt Hajen från 1904 är en utav höjdpunkterna. I museet ingår även **Slup- och barkasskjulet** med båtutställningar och guidad tur med repslageri. De gamla **hangarerna** från flygets pionjärtid och fästningsanläggningen **Kungshall** är andra intressanta platser. Här finns också badplats, vandrarhem, café och restaurang samt en trevlig promenadslinga runt den lilla ön.

After 300 years as a military area, the district of **Stumholmen** became part of the civilian town in 1993. This is where you will find **the Naval Museum** - an architectural masterpiece, with its 140-metre structure extending right out over the water! The Naval Museum's latest attraction is the spectacular submarine hall with Cold War submarine **HMS Neptun**. You can also enjoy the beach at Stumholmen, as well as cafés and restaurants.

Kungsbron & Bastion Aurora (D6)

På Kungsbron samlas karlskroniter för att hälsa kungligheter och andra gäster välkomna, eftersom detta är stadens egentliga framsida. Här ligger **landshövdingens residens**, utsikten härifrån över skärgården är härförande. Bastion Aurora är en del av den ursprungliga slutningsmuren, som delade staden i en civil och en militär del.

The residents of Karlskrona gather at Kungsbron to welcome royalties and other guests, as this is the true gateway to the town. The pink and white building is **the residence of the county governor**, and the view from here over the archipelago is enchanting. The Aurora Bastion is a part of the original wall that divided the city into a civilian and a military part.



Amiralitetskyrkan

Amiralitetskyrkan & Rosenbom (D6)

Kungliga Amiralitetskyrkan, Ulrika Pia, byggd 1685, är en av Sveriges största träkyrkor. Hälsa på **gubben Rosenbom**, Karlskronas mest kände invånare – lyft gärna på hatten och skänk en slant! Här finns också en staty föreställande Selma Lagerlöfs romanfigur **Nils Holgersson**.

The Royal Admiralty Church (Amiralitetskyrkan or Ulrika Pia), built in 1685, is one of Sweden's largest wooden churches. Come and meet **Old Man Rosenbom**, Karlskrona's most famous inhabitant – lift his hat and drop in a donation! You will also find a statue representing **Nils Holgersson** here.



Amiralitetsklockstapel

Amiralitetsklockstapel (C6)

Amiralitetsparken är en skön, grön lunga, som har över 20 olika trädarter, hundrastgård och en trevlig lekpark. Här finner man **Klockstapel** från 1699, som angav tiden för arbetet inom **Örlogsbasen**.

The Admiralty Park is an attractive, green open space with over 20 different tree species and a delightful playground. Here you'll also find the **Admiralty Clock Tower** from 1699.



Björkholmen

Björkholmen, Saltö & Dragsö (A5)

Stadsdelen Björkholmen kan ses som en motpol till Trossö med sina paradbyggnader. Hit hänvisades varvsarbetare och hantverkare som bodde i de små, låga stugorna. Några stugor finns bevarade från 1700-talet. Gatorna är uppkallade efter fartygstyper och amiraler. Njut av vyn över **Saltösund**, restauranger och båtliv. Vidare kommer man till Ekholmen och till halvön **Brändaholm**, med sina charmiga röda stugor. Längst ut ligger **Dragsö** med gästhamn, camping, restaurang, badplatser, minigolf med världsarvstema, biljardgolf samt en spännande snorkelled.

Take a stroll and get a sense of old times, amidst charming cottages and narrow alleys at **Björkholmen**. The first dockworkers built their houses here, and it's said that most of the timber came from the navy! The streets are named after types of vessels and admirals. Enjoy the view of **Saltösund** with passing boats and restaurants. Continue on to **Brändaholm** with the red classic cottages and further to the island **Dragsö**, with camping, restaurant, bathing areas and mini golf course with a world heritage theme.



Fisktorget

Fisktorget (B5)

Flera skärgårdsturer utgår från bryggan vid Fisktorget. Pop-up restaurang och glasscafé finns på plats under sommaren. Statyn **"Fiskargumman"** av Erik Höglund påminner om tiden, då kvinnorna rodde in från öarna och sålde sin fisk till stadsborna. Ett tips är att gå över den lilla gångbron till ön **Stakholmen**. En perfekt plats för picknick, med en fantastisk utsikt över Borgmästarefjärden, som är extra tjugig vid solnedgång.

Many archipelago tours depart from the jetty at **Fisktorget**. Pop-up restaurant and ice cream café is available throughout the summer. The statue **"Fiskargumman"** (Fisherman's wife) by Erik Höglund is a reminder of the time when the women would row in from the islands and sell their fish to the town residents. One tip is to take a walk over the little footbridge to the island of **Stakholmen**. A perfect spot for a picnic, with fantastic views over Borgmästarefjärden, which is extra special at sunset.

Skeppsbron & Karlskrona stadsmarina (D4)

Här finns **Karlskrona Turistcenter**, gästhamn, ställplats för husbilar, restauranger med havsutsikt, samt hotell. Strosar man längs kajen söderut kommer man till Östra Hamngatan 7, där **Karlskrona Porslinsmuseum** samt **Albinsson & Sjöbergs Bilmuseum**, huserar i den forna porslinsfabriken.



*Karlskrona city marina which today consists of a tourist center, guest harbour, a number of restaurants with sea views and a parking area for motorhomes, is a popular meeting place. If you stroll along the quay to the south, you come to Östra Hamngatan 7, where **Karlskrona Porcelain Museum** and **Albinsson & Sjöberg's Carmuseum** are housed in the former porcelain factory.*



Grevagården

Blekinge Museum (C5)

Blekinge Museum berättar på ett levande sätt den lokala historien från 10 000 år tillbaka och fram till nutid. I greve Wachtmeisters palats, **Grevagården**, kan du ta del av livet på 1700-talet och en Världsarvsutställning – ett lekfullt möte med världsarvsstaden Karlskrona för vuxna och barn. Museets lekpark, **Grevgrundet** är en oas för barnen.

*Blekinge Museum provides a vivid account of local history from 10,000 years ago up to the present day. At Count Wachtmeister's palace, **Grevagården**, you can get a glimpse into life in the 1700s and explore the interesting exhibition of the World Heritage. The museum's playground, **Grevgrundet**, is an oasis for children.*



Stakholmen

Guideturer i världsarvet World Heritage tours



GENUIN

I en atmosfär av tjärdoft och vågbrus, finns en mångfald av intressanta turer att välja bland. Scanna QR-koden och ta del av utbudet.

Scan the QR-code and find more GENUINE and exciting guided tours and booking information.



Stadsvandring - Karlskrona på 90 min

Upptäck Karlskronas historia på en klassisk stadsvandring i världsarvet. Ca 1,5 km promenad bland några av Karlskronas mest unika miljöer.

Guided tour - Karlskrona in 90 minutes

Discover Karlskrona's history in this classical city walk in the World Heritage where you'll visit some of Karlskrona's most famous and unique places.

4/5 - 16/6 lör/Sat: 14:00-15:30.

24/6-18/8 dagligen/daily: 15:00-16:30.

24/8-28/9 lör/Sat: 14:00-15:30.

Start: Stortorget/Great Square, Karl XI-statue



Om Ryssen Kom

En spännande stadsvandring om Kalla Kriget "under jord" i centrala Karlskrona. En av de berganläggningar, som besöks, är ett skyddsrum från 1959, 30m under jord, med plats för 6 000 människor. **Erbjuds på svenska:** Mån - lör kl. 11:00: 1/7-17/8 och 24/8, 31/8, 28/9, 26/10


The Red Threat - Karlskrona during the Cold War

A guided tour underground in central Karlskrona. Visit some of the interesting underground facilities from WW2 and the Cold War. Visit a civil bomb shelter from 1959, 30m underground, with a capacity for 6 000 people. Available in Swedish and German. **In German:** Tuesdays: 2 July - 13 August at 12:15.

Start: Rådhuset, Stortorget/City Hall, Great Square.



1,5 h



must
4 do
Guided tours

2 h

Stumholmsvandring i världsarvets hjärta inklusive repslagervisning

Stumholmen var under drygt 300 år en viktig del av Örbasens Karlskrona och ön bjuder på spännande byggnader och historia. I guideturen ingår ett besök i Slup- & Barkasskjulet, där besökarna får vara med och slå rep med guiden. Möjlighet till kombobiljett inkl. entré till Marinmuseum.

Guided tour of the island Stumholmen

Stumholmen was for more than 300 years an important part of the naval base Karlskrona and the island offers exciting buildings and history. The visit includes a performance of rope-making in the Sloop and Longboat Shed. Possibility to buy combo-ticket with entrance to The Naval Museum.

24/6-11/8 dagligen/daily: 10:00-12:00.

Start: Stumholmsbron/The bridge to Stumholmen.



4,5 h

Kungsholms Fort med båt

Följ med på en guidad tur som kombinerar båttur i skärgården med besök på en av världsarvets pärlor. **OB!** Måste förbokas på Turistcenter senast 4 dagar innan önskad tur. **Militärt område.**

The Kungsholm Fortress by boat

Join a guided tour that combines a boat trip in the archipelago with a visit to one of the World Heritage gems. **Please note!** Must be pre-booked at Tourist center no later than four days before desired tour. **Military area.**

15/6-16/6 lör-sön/Sat-Sun: 9:50-14:00.

24/6-21/7 dagligen/daily: 9:50-14:15 & 15:05-19:30.

3/8-18/8 lör-sön/Sat-Sun: 9:50-14:15 & 15:05-19:30.

31/8 lör/Sat: 9:50-14:00

1/9-15/9 & 28-29/9 lör-sön/Sat-Sun: 10:00-12:55.

Drottningkärs kastell

Drottningkär Citadel



SPÄNNANDE

Besök ett av Karlskronas unika besöksmål! Mer information via QR-koden.

Visit one of Karlskrona's **EXCITING** and unique destination! For more information - scan QR-code



Drottningkärs kastell – Där historia möter äventyr mitt i skärgården

På gränsen mellan hav och land på skärgårdsön Aspö, finner du den vackra fästningen Drottningkärs kastell. Fästningen är en del av **Världsarvet Örlogsstaden Karlskrona** och byggdes för att skydda den svenska flottan, när den ankrade för vintern. Militären och arkitekten Erik Dahlbergh ritade denna välbevarade och sköna fortifikation i slutet av 1600-talet. Drottningkärs kastell tillsammans med Kungsholms fort försvarade sjövägen till Karlskrona.

Where history meets adventure

On the border between sea and land on the archipelago island of Aspö, you will find the beautiful fortress Drottningkär Citadel. The fortress is part of the **World Heritage site The Naval Port of Karlskrona** and was built to protect the Swedish fleet, when it anchored for the winter. The architect Erik Dahlbergh designed this well-preserved and beautiful fortification at the end of the 17th century. Drottningkär Citadel, together with Kungsholm's fortress, defended the sea route to Karlskrona.



Dagliga
guidade visningar
bokas via Nortic.se.

Guided tours
daily - book via
Nortic.se.

Låt ditt sommaräventyr börja här!

Ta med hela familjen och utforska kastellets mörka vrår och intressanta historiska berättelser. Kunniga guider gör historien levande och engagerande för både små och stora besökare. Kom och bygg er egen fästning, ta roliga bilder i selfie-stationen och sänk skepp med "kanonkulor".

Let your summer adventure begin here!

Bring the whole family and explore the citadel's dark corners and interesting historical stories. The local guides will make history come alive for both young and old visitors. Come and build your own fortress, take funny pictures in the selfie station and sink ships with "cannonballs".

Öppettider / Opening hours:

1 - 23/6 dagligen/daily: 10:00-16:00
24/6 - 18/8 dagligen/daily: 10:00-18:30
19 - 31/8 dagligen/daily: 10:00-16:00
1 - 30/9 lör-sön/Sat-Sun: 10:00-16:00

OBS! Evenemang kan påverka öppettider, se hemsidan.
NOTE! Opening hours may differ due to events, see website.

Follow Drottningkärs kastell:
www.drottningkarskastell.com



Frí entré!
Free entrance!



Kust- & skärgårdsutflykter

Coast & Archipelago excursions

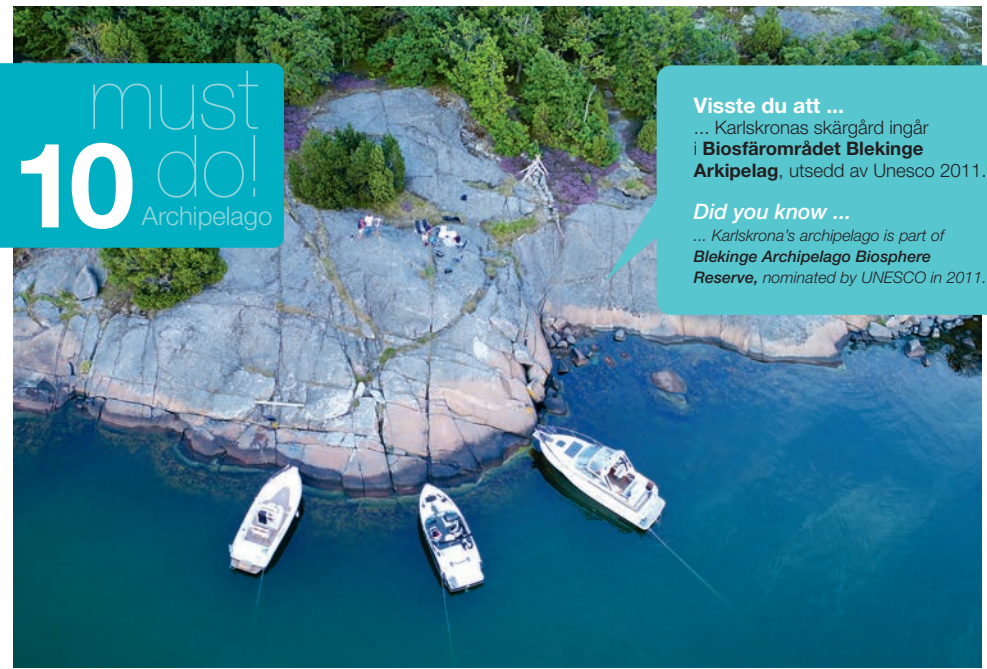


UNIK

Sveriges sydligaste skärgård består av 1 650 öar, kobbar och skär, från Hasslö i väster till Utlängan i öster. Njut av blå dagar med vind och vatten, saltstänkta klippor och härliga badvikar.

*Enjoy Karlskrona's UNIQUE archipelago!
Sweden's southernmost archipelago is made up of 1,650 islands, islets and skerries – from Hasslö in the west to Utlängan in the east.*

10 must do!
Archipelago



Visste du att ...
... Karlskronas skärgård ingår i **Biosfärområdet Blekinge Arkipelag**, utsedd av Unesco 2011.

Did you know ...
... Karlskrona's archipelago is part of **Blekinge Archipelago Biosphere Reserve**, nominated by UNESCO in 2011.

Befriande skärgårdsliv! Karlskrona skärgård erbjuder fina skyddade klippor och vikar för olika vindar. Perfekta platser att slå läger vid om du paddlar i skärgården eller kanske cyklar och utforskar öarna. Har du egen båt, så är det bara att kasta ankar och njuta av lugnet.

Karlskrona archipelago offers nice sheltered coves and cliffs. Drop anchor and enjoy the serenity!



ARK 56

Karlskrona skärgård bjuder på ljuvliga paddelvatten! Ett bra hjälpmedel är att ladda ner appen ARK56. Där hittar du leder för kajak, cykling och vandring genom biosfärområdet Blekinge Arkipelag.

You will find lovely opportunities for kayaking in Karlskrona archipelago! A good tool on your journey is the app ARK56. Here you'll find a network of trails for kayaking, hiking and cycling through the UNESCO Biosphere Reserve Blekinge Archipelag.



1,5 h

Åk med den ombyggda ångbåten **M/F Axel från Fisktorget**. Färden går under prunkande lövverk längs den idylliska Nättrabyåns lugna vatten.

Enjoy a tour with the restored steam ship M/S Axel along the natural beauty of the Nättraby river. The boat ride takes about 1.5 hours and departs from Fisktorget.



400 år
firar Kristianopels kyrka
i år, vilket givetvis firas
storslaget!

400 years
celebrates Kristianopels
church this year, and
this will, of course, be
celebrated grandly!

Jubilee events!



PärLAN Kristianopel – en historisk by. Den mäktiga muren ramar in den gamla dansk-staden. Flera unika butiker, härliga caféer och restauranger finns belägna i den fantastiska miljön.

The gem Kristianopel is a historic village. The mighty wall frames the old Danish village. Several unique shops and lovely restaurants and cafés are located in the fantastic setting.



Spännande utflyktsmål - Torhamnslandet
Här finns Blekinges största hällristning, Hästhallen, med 140 olika ristningar.

Exciting excursion - Torhamnslandet! Blekinge's largest petroglyphs can be found at Hästhallen, with 140 different rock carvings.



Hasslöfestivalen 25 år!
Miss a inte när skärgårdsön Hasslö blommar ut i festivalyra den 11–13 juli, med artister som Carola, Jill Johnson, Eldkvarn, Noice, Lasse Holm m. fl.

Hasslö Festival 25 years! Don't miss when the archipelago island Hasslö blossoms into a festival on July 11–13!



Skärgårdskraft på Tjurkö
Unik kultur, konst och hantverk i gamla Restaurationshuset, 25 olika utställare och café.
Öppettider: 22 juni - 18 augusti.

*Skärgårdskraft at Tjurkö - Unique culture, arts and crafts with 25 different exhibitors and café.
Open: 22nd June - 18th August.*



Skärgårdsön Stenshamn - ett smultronställe, som går att nå med skärgårdsbåt eller egen båt. En trevlig gästhamn finns och fika kan köpas i Pelles Sjöbod, där du också kan hyra cykel. Njut av naturen längs strövstigen på ön.

The island Stenshamn is a gem in the archipelago and can be reached by archipelago boat. You can buy ice cream and coffee in the cosy and popular guest harbour. Enjoy the scenery along the walking path.

Nyhet!
New café!



Allans Vincafé & Bistro på Ytterön
Sommarpremiär 2024! Välkommen till en plats vid havet och njut av god mat, fika, öl och vin. En perfekt dagsutflykt för hela familjen.

Allan's Wine Café & Bistro on Ytterön - Summer premiere 2024! Welcome to a place by the sea and enjoy good food, coffee, beer and wine. A perfect day trip for the whole family!



Östra skärgården med M/F Wittus
Båtturen är perfekt för dig som vill uppleva Karlskrona skärgård under en heldag. M/F Wittus tar dig på en rundtur, men det går också bra att hoppa av vid ett bryggstopp och ta en senare tur tillbaka.

*The eastern archipelago boat tour with M/S Wittus
The tour is perfect if you want a full day adventure. Make a pier stop along the tour and explore the islands.*

Din guide till skärgården!

Här hittar du tips och information om några av de 1650 öarna i skärgården. Symbolerna visar hur du kan ta dig dit. Ta hjälp av skärgårdskartan på sid. 22-23 för att planera din resrutt.

Your guide to the archipelago! Here you will find a description of the larger islands in the archipelago. The symbols show how you can get to the different islands. Make help of the archipelago map on p. 22-23 to plan your itinerary.



Aspö (B3)

Ön passar perfekt för en cykeltur, med sina idylliska småvägar kantade av syrenbuskar. Naturen på Aspö är omväxlande med badklippor, vikar, skogar och hagar. Missa inte **Drottningkärs kastell** från 1600-talet.

Militärmuseum för Rörligt Kustartilleri är ett annat spännande besöksmål. Det finns café, galleri, vandrарhem och hotellet **Lotstornet**.

*This island is perfect for cycle tours, with its idyllic country lanes lined with lilac bushes. The scenery on Aspö is full of variety, with rocky bathing spots, coves, forest and meadows. Don't miss **Drottningkärs Citadel** from the 17th century. **The Museum for Mobile Coast Artillery** is another interesting attraction. On the island you will find café, gallery, hostel and the hotel **Lotstornet**.*

Hasslö (A3)

I Garpahamnen finns **Sjöboden restaurang och bar**, här kan man sitta vid vattenbrynet och njuta av spännande streetfood och öl från öns eget bryggeri. Fin natur, bad och volleybollplaner finns vid Sandviken badplats. Ön har också två gästhamnar, stugby, vandrарhem, lokalt fiskemuseum, padel, camping och ställplatser. **Stora Horns vingård** erbjuder provningar under sommaren. Det solsäkra läget i skärgården och den bördiga jorden ger utmärkta möjligheter för att göra vin av mycket hög klass.

*In the harbour, Garpahamnen, there is a restaurant and bar, **Sjöboden**, where you can sit by the water and enjoy food and perhaps a beer from the island's local brewery. At Sandviken, you can enjoy the beach and activate yourself at the beach volleyball courts. Two guest marinas, cottages, a hostel, a local fishing museum, a padel court, and camping ground are to be found on the island. **Stora Horn's Winery** offers tastings during the summer. The sunny location in the archipelago and the fertile soil provide excellent opportunities for making very high class wine.*




Säljö (D2)

Besök gärna utkiksplatsen på ön, därifrån ser man stora delar av skärgården. Gästhamn och stuguthyrning.


The viewpoint on the island provides expansive views over the archipelago. Guest harbour and cottages for rent.


(XX) Koordinater i kartan på sid 22-23. Symbolen visar färdssätt till resmålet.


(XX) Coordinates in the map, p. 22-23. The symbol indicates means of transport to the destination.

 Privat båt | Private boat

 Taxibåt | Taxi boat

 Biltfärja | Car ferry

 Bil | Car

 Skärgårdsbåt | Archipelago boat

 Mobilguide | Mobile guide

Sturkö (D3)

Blekinges största ö lockar med badvikar, naturupplevelser, loppisfynd och cykelrundor. **Sturkö kvarncafé och kvarnmagasinet pizza**, erbjuder fin utsikt, god mat och fika. Det anrika skärgårdsbageriet, **Andréns bageri**, är ett annat populärt ställe på ön. Badplats och minigolf finns vid **Sturkö camping**. För den som vill ha en lugnare miljö finns naturliga stränder på öns södra sida. Vid Uttorps naturreservat kan man vid klart väder se ända ut till Utklippans fyr. Flera vandringsleder, vindskydd och grillplatser finns här. Skärgårdsbåtar angör Bredaviksbrygga året runt och Sanda under sommaren, gästhamnsplatser finns vid tre hamnar. Friluftsutställningen, **Världsarvets vrak**, finns vid Ekenabbens hamn.

*Blekinge's largest island attracts with nature experiences and cycling tours. There is café/restaurant in the old mill, **Sturkö kvarn**, offering food and coffee with a nice view from the second floor. The local bakery, **Andréns archipelago bakery**, is another popular place on the island. There are beaches at the campsite. For those who want a quieter environment there are natural beaches on the south side of the island. At Uttorp nature reserve, you'll find several hiking trails, wind shelters and barbecue areas. Archipelago boats call at Bredaviksbrygga all year round and at Sanda during the summer, guest berths are available at three harbours. The open-air exhibition, **the World Heritage Wreck**, is to be explored at Ekenabben's harbour.*



Senoren (E3)

När du har passerat den vackra Möcklösundsbron över till ön Senoren, kommer du först till **Brofästet**, med servering, gårdsbutik, ställplats och stugor. Vidare på ön finns Sandviks badplats med både strand och brygga. Det finns också camping och café på ön. Den vackra skyddade kusten runt ön inbjuder till kanotpaddling.

*After passing the Möcklösund bridge on the way out to Sturkö, you will come to **Brofästet**, where you'll find a restaurant, a farm shop and a parking for motor homes. Further on the island you find Sandvik, a delightful bathing spot with a sandy beach and jetty. The beautiful sheltered coastline around the island is inviting for canoeing.*



Tjurkö (C3)

Stenhugarön, som den också kallas, har ett spännande förflutet. Här fanns omkring 1900 en av landets största arbetsplatser. Gatsten bröts och skeppades till världens metropoler! Vandra kulturstigen vid Herrgården, ta sedan en fika och handla lokalt hantverk i den gamla Handelsboden där föreningen **Skärgårdskraft** samlar hantverk och konst. Ta ett uppriskande dopp vid campingen, Hägnans badplats eller njut av havsutsikten och ät något gott på **Bibbi's Skärgårdscafé**. Från **Finskan** kan man spana ut mot det legendariska **Kungsholms Fort**. Se **visitkarskrona.se** för att boka guidad tur.

*The Stonecutter island as it is also known as, boasts an interesting past. Around 1900 it was home to one of the largest workplaces in the country. Paving stone was quarried and shipped to the metropolises of the world! Wander the culture trail at Herrgården, then enjoy coffee and cakes and shop for local handicrafts, at **Skärgårdskraft**. Take a cooling swim at the campsite Hägnan's beach or enjoy the sea view and eat something good at **Bibbi's Archipelago café**. You have a pretty view over **The Kungsholm Fortress** from Finskan. Read more about how to visit the fortress at **visitkarskrona.se***

Berättarkvällar
Följ med ut och se platsen där U 137 gick på grund!
11, 18 & 25 juli
kl. 18:00-22:00.



Torumskär (E4)

Det lilla skäret ligger i Gåsefjärden mellan Sturkö och Östra Håstholmen. Den 27 oktober 1981 gick den sovjetiska ubåten **U 137** på grund här och hela världens blickar vändes mot Karlskrona skärgård i tio spännande dagar. Missa inte SVT's nya serie **Whiskey on the Rocks**, om den dramatiska grundstötningen, som har premiär i december.

*The small island is located in Gåsefjärden between Sturkö and Östra Håstholmen. On October 27, 1981 the Soviet submarine **U 137** ran aground here. The whole world's attention turned to Karlskrona's archipelago for ten exciting days.*



Kristianopel

Kristianopel (G1) 🚗 🚤

En idyll anno 1600 som även kallas "De tusen rosornas by". Ett riktigt smultronställe för båtfolk samt mc- och bilburna besökare. Vandra på **den mäktiga muren**, som ramar in byn och minner om den forna danskstiden. Ta ett dopp från piren eller vid någon utav badplatserna. Sitt på kajen och njut av båt- och folklivet i hamnen. Här finns flera mysiga caféer, restauranger, unika butiker, gästhamn och en populär camping.

*An idyllic place dating back to the 17th century, also known as "The village of a thousand roses". A real gem for boat enthusiasts as well as visitors coming by car and motorbike. Stroll along **the mighty town wall**, which encloses the town and serves as a reminder of its historical association with Denmark. Take a dip from the pier or at one of the bathing spots. Sit on the quay and enjoy watching all the activity in the harbour. You will also find cosy cafés, restaurants, unique boutiques, guest harbour and a popular campsite.*



Utklippan

Utklippan (E5) 🚗 🚤

Utklippan är Sveriges sydostligaste ögrupp och består av tre låga skär – **Norraskär**, **Mellanskär** och **Södraskär**. Mellan de två små öarna finns en skyddad gästhamn. På södra skäret, ligger det forna fyrvaktarsamhället. Fästningsverket med fyren är byggnadsminne.

*Utklippan is Sweden's most south-easterly group of islands and is made up of three lowlying skerries – **Norraskär**, **Mellanskär** and **Södraskär**. Between the two small islands lies a sheltered guest harbour. The southern skerry is the location of the former lighthouse-keeper's station.*

Något för livsnjutare!

Kustvägen - Torhamn & Kristianopel (G1-G4)

Njut av resan längs kustvägen. Spana efter sälar vid **Abrahamsängar**. Gör flera stopp, vid gårdsbutiker, caféer, gårdsmejerier och små butiker, som finns längs vägen. I **Sandhamn** finns ställplats, gästhamn, marina och restaurang. Det finns också fina cykelvägar.

*Enjoy the journey along the coastal road. Look for seals at **Abrahamsängar**. Enjoy the farmshops, cafés, farm dairies, crafts and small shops along the way. In **Sandhamn** you'll find a parking for motorhomes, guest harbour, marina and a restaurant. There are also nice bike paths in the area.*



Sandhamn

Långören (F4) 🚗 🚤

På "lotsarnas ö" får man uppleva en unik skärgårdsmiljö. Vandra gärna strövstigen, som går genom byn och ut på det öppna Skäret. Stigen börjar vid Salthallabryggan på öns norra udde, en folder med karta finns i en brevlåda vid bryggan, strövstigen är ca 2.5 km.

On the island Långören, you can experience a unique archipelago environment. There is a walking trail, showing the cultural environment of the island. There is a map of the trail in a mailbox at the jetty, the path is about 2.5 km.



Långören



Torhamns Udde

Torhamn (F3) 🚗 🚤

Njut av god mat i hamnen på **Kafé Måsens** härliga terrass med utsikt över skärgården. I hamnen finns också ett minivandrарhem samt gästhamn. Skärgårdsbåten M/F Ungskär trafikerar den Östra skärgården härifrån under sommaren. Badplats finns vid Pettersvik och i Gisslevik, där det också finns en camping. **Torhamn udde's fågelstation** är ett paradis för fågelskådare.

*Enjoy good food in the harbour at **Café Måsen's** lovely terrace with a view of the archipelago. In the harbour there is also a mini-hostel and guest harbour. The archipelago boat M/S Ungskär services the Eastern archipelago from here during the summer. Swimming is available at Pettersvik and in Gisslevik, where there is also a campsite. **Torhamn udde's bird observatory** is a paradise for bird watchers.*

Stenshamn och Utlängan (F5) 🚗 🚤

Dessa båda öar utgör en sann skärgårdsidyll. I den välbesökta gästhamnen ligger **Pelles sjöbod** där kan du både fika och hyra cykel. I båtuset finns en utställning om livet på öarna förr och nu. Öarna förbinds med en bro och bjuder på en unik natur med fina strövstigar. Att vandra till fyren och att spana efter sälar är populära aktiviteter. Bada kan man göra i hamnen eller vid den angivna badbryggan.

*These two islands form a true archipelago feeling. In the well-attended guest harbour you find **Pelle's Sjöbod**, a kiosk where you also can hire a bicycle. In the old boat-house there is an exhibition about life on the islands. The two islands are connected by a low bridge and offer a unique nature with a nice walking trail. A hike to the lighthouse to look for seals is one popular activity. You can cool off by taking a swim from the pier.*



Utlängan

Ytterön-Östra Hästholmen (E4) 🚗 🚤

Njut av genuina kulturmiljöer, naturreservat, badvikar och framför allt lugnet. Ett tips är att ta sig runt på cykel med egen fikakorg och besöka **Bröderna Mårtenssons** bevarade båtvarv, känt för sina speciella jaktkanoter. Öppet lördagar och söndagar 29 juni - 4 augusti. Flera spännande militära lämningar, såsom bunkrar och torn, finns på ön. **Allans på Ytterön** är ett mysigt boutiquehotell med plats för 30 övernattande gäster, även bastubåt, med hopptorn och soldäck på taket finns att hyra.

*Enjoy genuine cultural environments, nature reserves, inviting coves and, above all, tranquillity. One tip is to go exploring by bike with your own picnic basket. See the preserved **boatyard of the Mårtensson brothers**, famed for its special hunting canoes and "Blekinge eka" boats. Open Saturdays and Sundays June 29 - August 4. Several military relics, such as bunkers and towers, are to be found on the island. A cozy boutique hotel with room for 30 overnight guests can now be found at **Allan's old farm on Ytterön**, a floating sauna with sundeck is available for rent.*



Ytterön

Ungskär (F5) 🚗 🚤

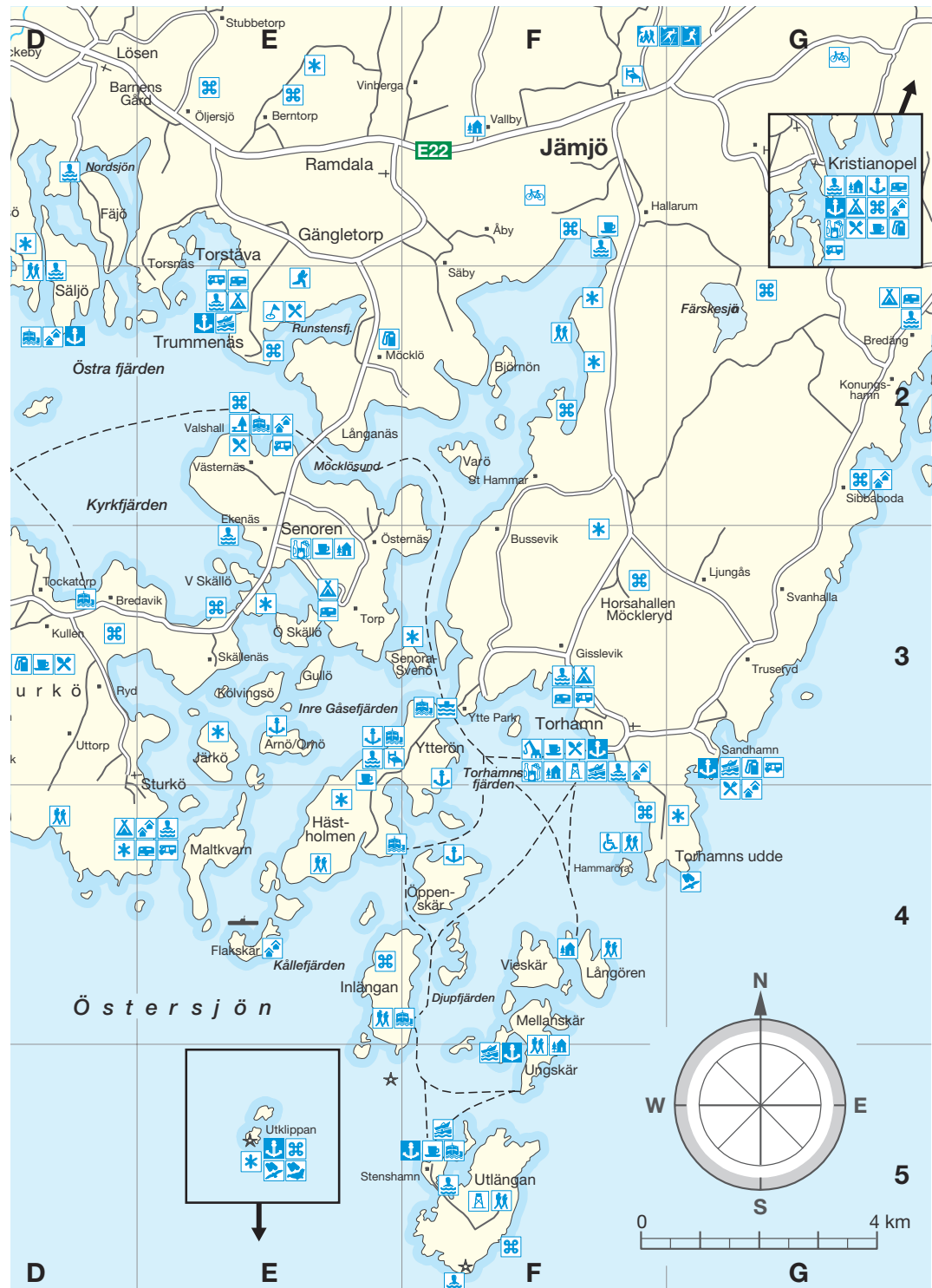
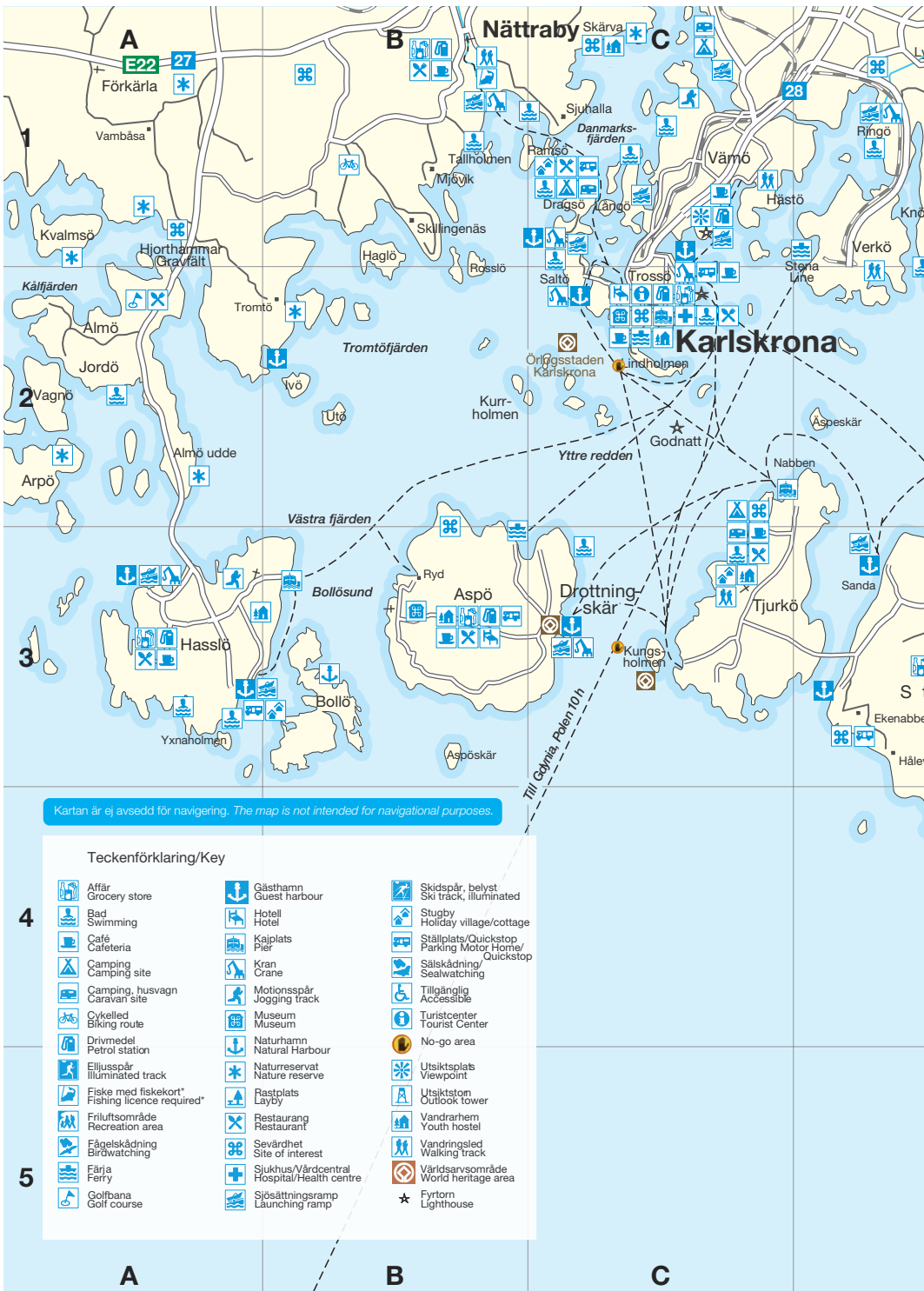
Ön har en skyddad hamn och byn ligger samlad kring den. Ungskär är låg och gräsbevuxen och på avstånd ser stugorna ut att flyta på havet. Gå på upptäcksfärd, kartblad över ön finns att hämta i vänthallen vid gästhamnen.

The island has a sheltered harbour with the village clustered around it. Ungskär is low and grassy and from a distance the cottages appear to be floating on the sea! Go on a voyage of discovery! Map sheets of the island can be obtained at the guest harbour.

Inlängan (E4) 🚗 🚤

På Inlängan finns skärgårdens största ljunghed och vid våtmarkerna på ön häckar mycket sjöfågel. En cirka 3 km lång stig tar dig runt ön, informationsskyltar finns vid sevärdheterna. På öns norra del finns tre **strandvallar** från Litorinatiden. Sex **hällkistor** från stenåldern har också påträffats, de anlades cirka 2000 f.Kr. Här finns ett av de mest välbevarade batterierna i östra skärgården, från beredskapsåren, dock plomberade och utan kanoner.

*Inlängan boasts the archipelago's largest heath, and the wetlands on the island provide a breeding ground for lots of birds. There is a path to take you round the island, covering around 3 km with information signs at the sights. Interesting **relics from the Stone Age** are to be found on this island. You will find some of the best preserved batteries in the eastern archipelago, from the years of military preparedness, but now walled up and minus cannons.*



ANNONS

Ut på tur i Karlskrona skärgård



Sommarbiljetten
Sommarbiljetten gäller ombord på alla våra skärgårdsturer mellan den 15 juni - 15 augusti.

Det är enkelt att resa i Karlskrona skärgård. Från maj till september väljer du bland dagliga båtturer som tar dig till platser som inte går att nå med buss eller bil. Årets alla tidtabeller hittar du på blekingetrafiken.se. Vi ses ombord!

Rundtur eller ö-liv

Luta dig tillbaka på en av våra rundturer, njut av glittrande hav och ta del av guidning och servering ombord. Är du sugen på att utforska ö-livet hoppar du av vid ett bryggstopp och tar en senare tur tillbaka. Skärgården erbjuder något för alla.

Experience the archipelago onboard during a round trip or hop off at one of the jetty stops and take a later service back.

Fisktorget är navet

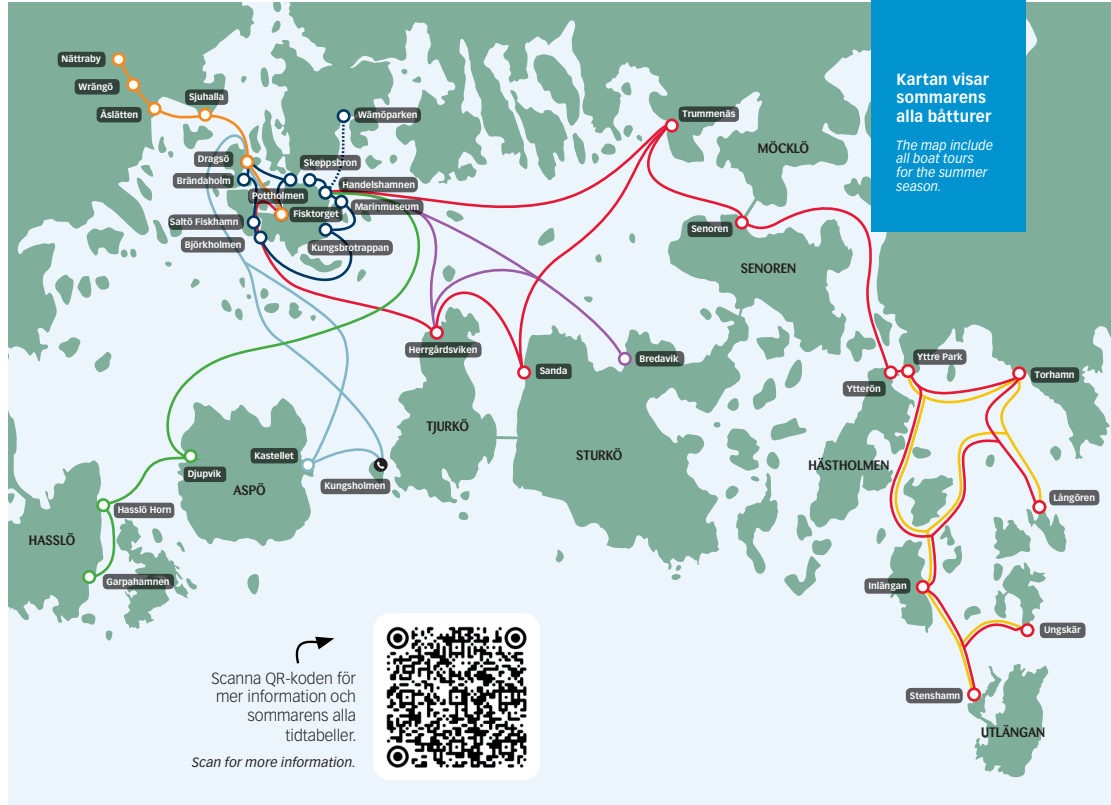
Ett stenkast från Karlskrona city hittar du Fisktorget som är navet för utflykter i Karlskrona skärgård. Här köper du din biljett i informationskiosken innan du går ombord. Du betalar med Swish eller betalkort.

Just a stone's throw from the city you will find Fisktorget, the hub for excursions in the Karlskrona archipelago. When travelling from Fisktorget, you buy your ticket at the information kiosk before boarding.

Tidtabell och priser

Tidtabell varierar beroende på säsong. Besök blekingetrafiken.se för tidtabell, biljettpris och planera din resa idag.

The timetable varies depending on the season. Visit blekingetrafiken.se for the current timetable and ticket prices.



Förköp din biljett

Digitalt förköp är möjligt på utvalda rundturer. För mer information besök blekingetrafiken.se

It's possible to pre-book tickets to selected boat tours. Visit blekingetrafiken.se for more information.



Cykel ombord

Det är möjligt att ta ombord cykel på utvalda båtturer. Antalet varierar, läs mer på blekingetrafiken.se.

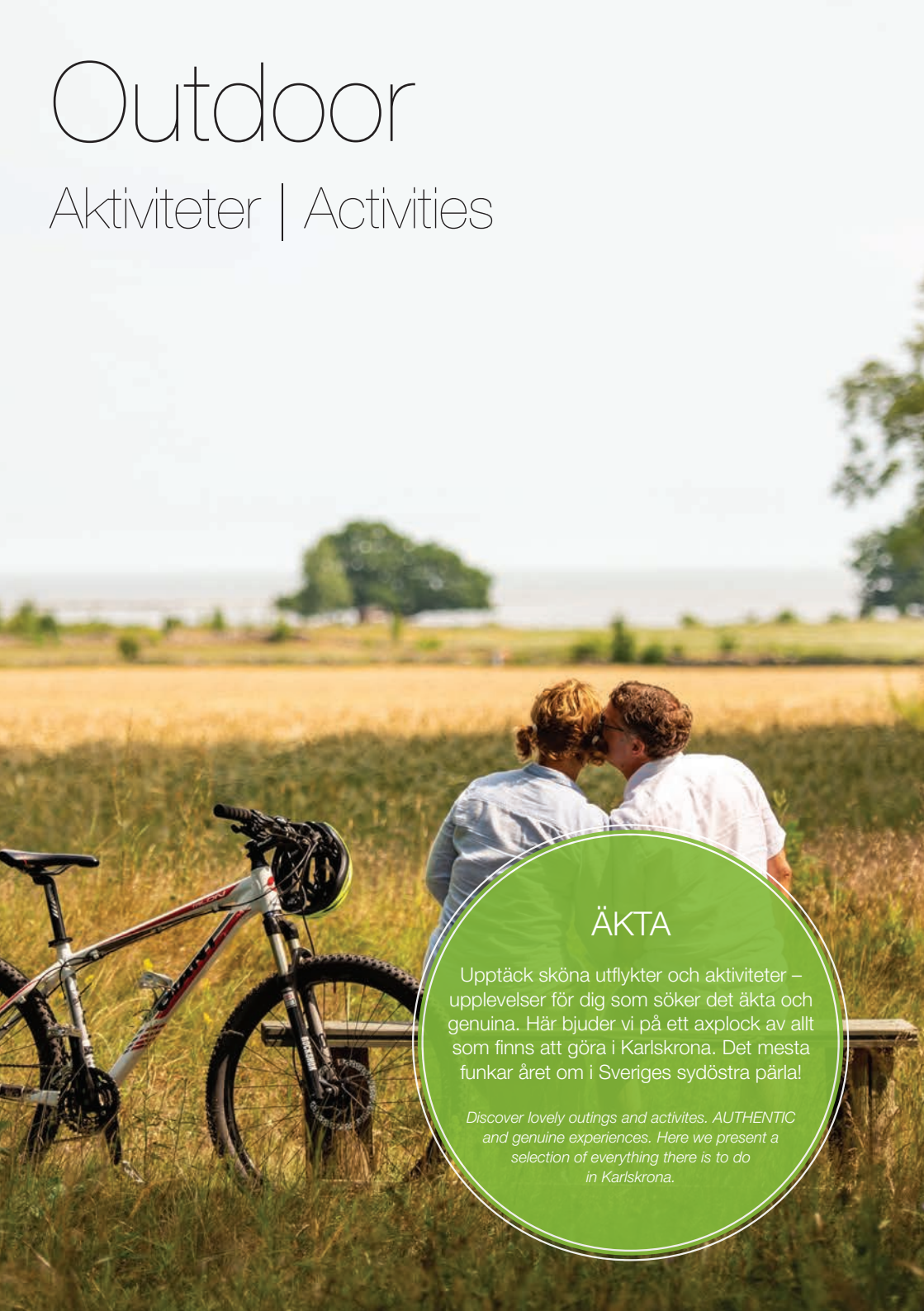
It's possible to bring a bike on selected boat tours. Please keep in mind that the spaces are limited. For more information visit blekingetrafiken.se

Skärgårdstrafiken i Karlskrona körs av Affärsverken, på uppdrag av Blekingetrafiken



Outdoor

Aktiviteter | Activities



ÄKTA

Upptäck sköna utflykter och aktiviteter – upplevelser för dig som söker det äkta och genuina. Här bjuder vi på ett explock av allt som finns att göra i Karlskrona. Det mesta funkar året om i Sveriges sydöstra pärla!

Discover lovely outings and activities. AUTHENTIC and genuine experiences. Here we present a selection of everything there is to do in Karlskrona.



Spana efter fåglar

Vid Torhamns Udde finns en fin och välhållen fågelstation, där du kan uppleva ett mycket rikt fågelliv. Kontakta Karlskrona Ornitologiska Klubb om du vill veta mer!

Birdwatching - Torhamn's Udde is a great location to explore a vast number of birds. Get in touch with Karlskrona Ornitologiska Klubb to find out more.



Äta ute i det fria

Sommaren är en perfekt tid för att plocka med sig middagen ut. Vill du boka en expert som visar hur du lagar en härlig och läcker måltid över öppen eld? Då finns det företag som fixar allt det praktiska.


Outdoor eating - Summer is a perfect time to have your dinner outdoors. Do you want to book an expert, who shows you how to cook a delicious meal over an open fire? There are companies that fix all the practicalities for you.



Golfbanor med hög klass

Tre golfbanor ligger med mindre än 15 km mellan varandra. Seaside, kuperad skogs- och parkbana eller flack öppen bana med havsutsikt. Avsluta rundan med ett besök på någon av golfrestaurangerna - det är ni väl värda!

Karlskrona has several excellent golf courses. Less than 15 km from one another are three high-class golf courses – seaside, a hilly forest and park course, or a flat, open course with a sea view and restaurants.



Allt om fiske hittar du på visitkarlskrona.se!

Everything about fishing can be found on visitkarlskrona.se!

Fiske i världsklass

Ge dig ut själv eller ta hjälp av proffsen, vi har flera fiskeaktörer som står till er tjänst.

The fishing in Karlskrona archipelago is outstanding - Head out on your own or take help of professionals, we have several fishing operators at your service.



Vrakdykning i Karlskrona skärgård

Karlskrona är känt för sina spännande dykplatser. Här finns både natur- och vrakdyk i toppklass. Man kan se allt från lekfulla sälar till välbevarade vrak från 1600-talet!

Wreck diving in Karlskrona archipelago - Karlskrona is famous for its diving sites. Here you will find both nature and wreck diving in top class. You can see everything from playful seals to well-preserved wrecks from the 17th century!



Plogging - bra för både kropp och miljön

Medan du promenerar eller springer kan du hålla naturen ren, träna kroppen och umgås med vänner! "Plogging" innebär att samtidigt som du är ute och aktiverar dig, så plockar du upp skräp som hamnat fel.

Plogging = collect litter while you're exploring Karlskrona! Great for the environment, great exercise – a win-win.



Utmana kompisarna på beachvolleyboll

20 minuters promenad från centrum, på ön Långö, hittar ni fyra fina beachvolleyboll-planer. Svalka dig med ett dopp efter matchen.

Challenge your friends in beach volleyball

A 20 minutes walk from the city, on the island of Långö, you'll find four beach volleyball courts. Cool down with a dip from one of the two beaches later.

HittaUt – upptäck nya platser

Ett enkelt och roligt sätt att få motion samtidigt som du upptäcker nya och vackra platser. På kartan finns checkpoints i olika svårighetsgrader, som du ska försöka hitta. Hämta en karta på Karlskrona Turistcenter eller ladda ner appen.

HittaUt - orientation for the whole family

Explore and find some of the checkpoints all around Karlskrona! Get your free map at Karlskrona Tourist Center.

Att cykla i Karlskrona är fantastiskt

Ge dig ut på okända vägar med GPS, upplev naturen eller ta med cykeln på en skärgårdsbåt ut till skärgården och till någon av Karlskronas många öar. **Tips!** Cykelrundan **Karlskrona Runt** tar dig genom ett pärlband av vackra områden i Karlskrona kommun. Rundan är cirka 35 km lång.

Cycling in Karlskrona is amazing

Head off on unknown roads using GPS or take your bike on an archipelago boat and visit some of the hundreds of islands.



Klart att vovven ska med på semestern

Din fyrbenta vän är varmt välkommen till **världsarvsstaden Karlskrona!** Här finns gott om hundvänliga platser, hundbad, restauranger, caféer och hotell.

Of course, the doggy is going with you on holiday!

Your four-legged friend is welcome to the World Heritage city of Karlskrona! Here there are plenty of dog friendly places, dog baths, restaurants, cafés and hotels.



ARK 56

Utforska Blekinge Arkipelag

ARK56 är ett nätverk av leder i biosfärområdet Blekinge Arkipelag. Lederna guidar dig på cykel, till fots, i kajak eller med båt och möts vid 16 nav. Ladda ner ARK56-appen, så är du redo för äventyren!

Explore the Blekinge Archipelago. ARK56 is a network of trails in the Blekinge Archipelago. The trails guide you through this area by bike, on foot, in a kayak or by boat. Download the ARK56 app and get ready for adventures!

The app is available in English, German and Polish.



"Det är lätt att göra allemansrätt"

Allmansrätten är en unik möjlighet som bygger på att vi tillsammans tar ansvar. Vi gör allemansrätt när vi visar hänsyn till djur, natur, markägare och medmänniskor.

Thanks to The right of Public Access we can move freely in Swedish nature. It is a unique opportunity that is based on us taking responsibility together. Show consideration for animals, nature, landowners and fellow human beings.



Blekingeleden – Vandringsleden är totalt 255 km lång och sträcker sig mellan Sölvesborg i väst till Kristianopol och Bröms i öst.

The hiking trail through Blekinge county is 255 km long and extends from Sölvesborg in the west to Kristianopol and Bröms in the east. www.blekingeleden.com

Lyckåleden – En vandringsled på cirka 6 km, markerad med grön/vita stolpar. Upplev vacker natur och historiska platser längs Lyckebyån.

A 6 km long walking trail, marked with green and white poles. Experience the natural beauty and historical sites along the river Lyckebyån.

Skärvaleden - Vandra bland stränder, ängar, hagar och historiska platser längs med havet vid Skärva Herrgård.

A hike by the sea in a unique nature and cultural environment at Skärva Mansion.



Padelklubben Eskimå erbjuder paddelträning varje onsdag kl. 18:00-21:00.

The padel club Eskimå offers paddling training every Wednesday at 18:00-21:00.

Paddla runt Trossö

Hyr en egen kajak/kanot på Fisktorget, Dragsö, Långö, Verkö eller vid Stumholmsbron och ta dig runt i den inre skärgården. Som kanotist får du en fantastisk vy av staden från dess rätta sida.

Paddle around Trossö – hire a kayak or a canoe at Dragsö, Långö, Verkö or by the Stumholm bridge and explore the inner archipelago. As a canoeist you enjoy an amazing view of the city from its best side!



Kittlande kitesurfing

Karlskrona erbjuder en unik kite- och surfmiljö med en blandad natur genom hela skärgården! Här kan du kitesurfa från vackra stränder samt bland kobbar och skär. Torhamn är en perfekt plats med bra vind!

Kitesurfing - Karlskrona offers great places to kitesurf, with steady winds and a beautiful archipelago. Torhamn is the perfect place with the perfect wind!



Prova på SUP

Se världsarvsstaden från vattnet på detta populära sätt! Paddla mellan Karlskronas många öar och avsluta dagen med ett SUP-yogapass tillsammans med **Duiharmoni**.

Tried SUP yet? See the world heritage city from the seaside in this popular way! Paddle between the many islands and end the day with a SUP-yoga class together with Duiharmoni.



Badkruka?
Få koll på bad-
temperaturen genom att
scanna koden.

*Check the bath temperature
by scanning the code.*



Ta ett dopp!

Hälsosamt, friskt och gratis. Klippbad, brygga eller strand. Valmöjligheterna är många bland 1650 öar! Här följer några tips, med hänvisning till skärgårdskartan, sid. 22-23.



Take a dip!

Healthy, fresh and free. Rocks, jetty or beach – the options are many among 1650 islands! Here are some tips, with reference to the archipelago map, p. 22-23.

- * **Hägnans badplats på Tjurkö (C5)**, bjuder på både klippbad, strand och brygga. Kiosk och restaurang finns vid campingen.
- * **Sturkö camping (C6)**, sandstrand och flyt-brygga. Fina gräsytor och lekplats vid stranden. Kiosk och minigolf.
- * **Sandvik på Hasslö (B6)**, härlig sandstrand, gungor och volleybollplan. Blir man fikasugen, så finns caféer på ön.
- * **Pettersvik badplats i Torhamn (D6)**, populär badplats med brygga och liten strand. Strandpromenad till café i Torhamns hamn. Ett surfarparadis.
- * **Trummenäs camping (E2)**, barnvänlig badplats med kiosk, minigolf, grillplats och nära till Trummenäs Golfklubb's restaurang.

Centrumnära badtips!

- * **Stumholmens badplats (E5)**, centralaste badstället, precis vid Marinmuseum. Hopp-torn, rullstolsramp, strand, utomhusdusch.
- * **Saltö badplats (A4)**, strand, bryggor, hopp-torn och klippor. Kort promenad från city.
- * **Långö badplats (C1)**, 20 minuters promenad från city, två badvikar, trampolin, hundbad och stor gräsyta. Minigolf, volleyboll och aktiviteter gör badplatsen populär bland ungdomar.
- * **Dragsö camping (A2)**, barnens favorit med badflotte, lekpark, minigolf, rullstolsramp. Trampbåt, vattencykel, SUP och kajaker m. m. finns att hyra.

* **Hägnan on Tjurkö (C5)**, cliffs, sandy beach and jetty. Kiosk and restaurant on the campsite.

* **Sturkö camping (C6)**, sandy beach and jetty. Large lawn area with a playground. Kiosk and miniature golf.

* **Sandvik on Hasslö (B6)**, sandy beach, swings and a volleyball area.

* **Pettersvik in Torhamn (D6)**, small sandy beach with a long jetty. Café in Torhamn's harbour nearby. Surf-paradise.

* **Trummenäs camping (E2)**, child-friendly with kiosk, miniature golf and close to Trummenäs Golfklubb's restaurant.

Beaches near the city centre!

* **Stumholmen (E5)**, the most central bathing spot, right next to the Naval Museum. Diving tower, wheelchair ramp, beach, outdoor shower, large lawn and play area.

* **Saltö Sand (A4)**, beach, jetties, diving tower and cliffs, only a short walk from the city centre.

* **Långö (C1)**, 20 minutes walk from the city centre, two bays, diving board and large lawn area. Miniature golf, volleyball and other activities make the bathing spot popular among young people.

* **Dragsö (A2)**, the children's favorite with a raft, playground, miniature golf, wheelchair ramp. Pedal boats, SUP and kayaks are available for hire.

Skoj för familjen

Family fun



TILLSAMMANS

Upptäck det stora i att göra det lilla!
Bada, busa, fiska och njut av
sommaren. Åk skärgårdsbåt och utforska
spännande ställen tillsammans.

*Enjoy the small things in life! A perfect starting point
for a successful family holiday! Swim, have fun, go
fishing! Travel on an archipelago boat and
discover exciting places TOGETHER.*



Bus för hela familjen!

Drömmer du om sköna sommark dagar med kittlande pirr i magen och mysiga upplevelser? Då är en sommark dag på **Barnens Gärd** helt rätt för dig. Häng med på ett virvlande äventyr i Barnens Gärd's vattenland, eller hoppa och stoja i det stora leklandet. Hjälp till med smådjuren, mys bland getter, höns, kaniner och grisar.

*Fun for the whole family! Do you dream of pleasant summer days with tickling tingles in your stomach and cozy experiences? Then a summer day at **Barnens Gärd** is just right for you. Go on a whirl of an adventure in Barnens Gärd's water park, or run around and make some noise in the leisure park. Help with the small animals, cuddle among goats, chickens, rabbits and pigs.*



Världsarvsstaden i miniatyr!

Spela äventyrsminigolf eller biljardgolf på **Dragsö Camping**. Kom och lär dig mer om världsarvsstaden Karlskrona i miniatyr! Räkna trollen längs Trollstigen, lek i den piratinspirerade lekplatsen eller bygg sand-slott på stranden.

*The World Heritage Site Karlskrona in miniature! Play adventure mini golf or billiard golf on **Dragsö Camping**. Come along and learn more about the World Heritage town of Karlskrona in miniature! Count the trolls along Trollstigen (Troll trail), have fun in the pirate-inspired playground or build sand-castles on the beach.*

Djungelskoj!

Funplays är ett inomhuslekland i djungelmiljö. Här får alla barn hoppa, leka, busa och stoja så mycket de vill.

Jungle Fun! Funplays is an indoor, jungle inspired playland. Here are all the children can jump, play and run as much as they like.



Lek i historisk miljö!

Grevargrundet på **Blekinge Museum** är en rolig lekplats med skärgårdstema, där barnen kan fiska på bryggan, leka i handelsboden och ta hand om trähästen Hilla.

Grevargrundet at Blekinge Museum is a fun historical and archipelago themed playground.



Åk minitåg i världsarvsstaden!

Citytåget tar dig runt och ger dig en fin överblick över staden. Ta del av Karlskronas historia medan små och stora fötter får vila. Tåget utgår ifrån Klaipeadaplatsen i city. Tidtabell, rutt och priser hittar du på karlskronacity.net.

The City train takes you around and gives you a nice overview of the city. Take part in Karlskrona's history while small and large feet are allowed to rest. The mini-train is departing from Klaipeida Square in the city center.

Förmånskortet "Barnens Roliga Karlskrona"

Ett kort för barnfamiljen, som är fyllt med fina erbjudanden. Du kan hämta ditt kort hos Dragsö Camping, Scandic Karlskrona eller Karlskrona Turistcenter - **Gratis!**

Fun for kids Karlskrona – a card for families, filled with great offers. You can pick up your **free card** at Dragsö Camping, Scandic Karlskrona or Karlskrona Tourist Center.



Barnens Gärd | Blekinge Museum | Bollspelsgolf | Boda Borg | Dragsö Camping | Scandic Karlskrona | Marinmuseum | Visit Karlskrona

Strike!

Cyberzone är Karlskronas bowling och nöjescenter med aktiviteter för hela familjen - lasergame, lekland, biljard, flipper- och spelhall.

Strike! Cyberzone is Karlskrona's bowling and entertainment center - laser game, billiards, pinball and arcade.



Prova på bollspelsgolf!

Utmana kompisarna, släkten eller dina kollegor! På banorna blir du utmanad på en underhållande tävling, där det gäller att ha en kombination av balans, prick-säkerhet och en gnuttur för att lyckas.

New dimension of ballgames!

Challenge friends, family or colleagues! On the courts you will be challenged in an entertaining competition, where it comes to having a combination of balance, shooting skills and luck to succeed.



Spännande utmaningar!

Boda Borg erbjuder nerviktlande utmaningar, som du och ditt lag skall klara er igenom. Spänningen stiger för varje sekund då ni ger er ut på okänd mark! Ett äventyr ni sent ska glömma!

Exciting challenges! Boda Borg offers thrilling challenges for you and your team to get through. The excitement increases second by second as you make your way through unknown territory. An adventure you will not forget!



Vandra på muren i Kristianopel!

Här måste man hålla en vuxen i handen! Spännande miljö och badplats med mycket gräsyta finns i den charmiga byn på östkusten. Sitt på kanonerna i den mysiga hamnen och spana ut efter skepp på böljan den blå!

Walk on the old city wall in Kristianopel! You better hold hands with an adult while walking here! Exciting environment and a nice beach is to be found in the charming village, Kristianopel. Sit on the cannons in the harbour and look out for ships!

Hej! Jag heter Eli.

Missa inte min roliga pysselbok, som finns att hämta **gratis** på Karlskrona Turistcenter!

Hello! My name is Eli.

Don't miss my fun craft book, that can be picked up for **free** at Karlskrona Tourist Center!



Wämöparken!

– en oas för familjen



Wämöparken är en kombinerad kultur-, natur- och nöjespark med massor av aktiviteter för stor och liten!

Här finns utomhusschack, hundrastgård och en fin lekplats. Gå vilsestigen och lär er hur man gör om man kommer vilse i skogen. Under sommaren spelas det teater i parken. Parken ligger 2,5 km utanför centrum, med fin cykelväg dit. Även skärgårdsbåt angör parken.

Wämöparken – is a combined cultural, nature and amusement park with lots to do! There is outdoor chess, enclosed dog walking area and a fun playground. Nice areas for your own picnic blanket. The park is situated 2.5 km outside the center, bike path available, you can also go by archipelago boat.



Åk med Hop-on Hop-off från centrum till parken!
Go by boat, Hop-on Hop-off from Karlskrona to the park!

Events



UPPLEV

I Karlskrona händer det något 365 dagar om året. Skanna koden för en uppdaterad kalender med massor av evenemang!

EXPERIENCE events 365 days a year. Scan the code for an updated calendar with lots of events!



Höjdpunkter - Sommarens evenemang

Highlights - summer events

Juni | June

- 1. Öppningsdag på Drottningkärs kastell
- 5-6. Peter Jablonski, *concert*
- 12. Marinens Musikkår, *concert*
- 15. The Show – A tribute to ABBA, *concert*
- 20. Lövmarknaden, *market*
- 29. Sommarfest på Trummenäs - Theoz, Wilmer X, Da Buzz, *concert*
- 30. Lyckå Kammarmusik Festival

Juli | July

- 1-7. Lyckå Kammarmusik Festival
- 3. Peter & Bruno, *concert*
- 9. Lisa Nilsson & Mattias Torell, *concert*
- 11-13. Hasslöfestivalen, *festival*
- 11. Carola, Hasslöfestivalen
- 12. Eldkvarn, Hasslöfestivalen
- 12. Ellen Krauss, Hasslöfestivalen
- 13. Jill Johnson, Hasslöfestivalen
- 13. Noice, Hasslöfestivalen
- 13. Lasse Holm, Hasslöfestivalen
- 13. Dan Hylander, Hasslöfestivalen
- 13. Joddla med Siv, Hasslöfestivalen
- 13. Varvets Dag på Ytterön, *Day of the Shipyard*
- 17. Magnus Carlsson, *concert*
- 28. Barnkalasfestivalen, *children's festival*
- 30-31. Karlskrona Skärgårdsfest, *festival*
- 31. International Food Festival

Augusti | August

- 1-4. Karlskrona Skärgårdsfest, *festival*
- 1. Lars Winnerbäck, Karlskrona Skärgårdsfest
- 1. Peg Parnevik, Karlskrona Skärgårdsfest
- 2. Veronica Maggio, Karlskrona Skärgårdsfest
- 2. Transatlantic Radio, Karlskrona Skärgårdsfest
- 2. Melanie C, Karlskrona Skärgårdsfest
- 3. Bolaget, Karlskrona Skärgårdsfest
- 3. Darin, Karlskrona Skärgårdsfest
- 3. Marindagen, *The Naval Day*
- 3. Örlogsstaden Poker Run, *motorboat race*
- 10. Karlskrona Swimrun
- 23-25. Baltic Cup, *floorball tournament*

Tips inför din höst-weekend

Autumn weekend tips

- 14-15 sep Gårdsbutiksrundan, *farmshop tour*
- 28 sep The Ultimate Rockfest, *concert*
- 20 okt Pernilla Wahlgren, *show*
- 24 okt Magnus Carlsson, *concert*
- 1-3 nov Världsarvsdagarna, *World Heritage Days*



Tips! Barnens ö på Stumholmen 1-3 augusti - en egen plats för alla leksugna barn med bad, hoppborgar, klätterväggar, rutschkanor m. m.

Tip! Kid's Island on Stumholmen 1-3 August - a special place for all playful kids with bouncy castles, climbing walls, slides and other fun activities.

Sommarteatrar

Den goda människan i Sezuan

29 juni - 21 juli,
Wämöparken

Farsen - Ska vi slå vad?

6 - 27 juli,
Bergqvistska Gården

Barnteatern Mamma Mu och Kråkan

13 & 20 juli,
Bergqvistska Gården

Lokala smaker

Local flavours



SMAKA

Upptäck smaken av Karlskrona!
Prova lokal ost, bröd, öl, viltkött,
vin och mycket annat gott.

*Explore the TASTE of Karlskrona!
Try local cheese, bread, beer,
venison, wine and other
goodies.*

Lokal öltradition

Det finns en lång bryggeritradition i Karlskrona. Här finns flera olika ölproducenter, som tillverkar eget öl. Du hittar microbryggerier både i city och i skärgården. Vill du kombinera mat och öl? Besök **Imperial Brygghus** och **Karlskrona Mikrobryggeri**, som har egna restauranger eller **Öbrygd** på Hasslö, där du kan beställa en privat ölprovning på bryggeriet.

Local beer tradition. There is a long brewing tradition in Karlskrona. There are several different beer producers here, who produce their own beer. You will find micro breweries both in the city and in the archipelago.



Besök en vingård

Det solsäkra läget gör Karlskrona till en gunstig plats för att producera vin av hög klass och Karlskrona kan stoltsera med tre fina vingårdar; **Stora Horn**, Hasslö, **Tjurkö Vingård** och **Stora Boråkra**. Nyfiken? Boka en vinprovning.

Visit a winery - Karlskrona is one of Sweden's sunniest cities, which provides good conditions for producing wine of high quality. Karlskrona can boast three fine vineyards. Curious? Why not book a wine tasting?

Våffelgården i Fågelmara

Frasiga våfflor med hemgjord sylt serveras i gammaldags gårdsmiljö på den Blekingska landsbygden omgärdad av stenmurar och gårdens djur.

Waffles in Fågelmara

Crispy waffles with homemade jam served in an old-fashioned farm environment in the Blekinge countryside surrounded by farm animals.



Sagolika dovhjortar

Askunga Dovvilt bedriver hjortuppfödning och säljer eget kött samt ett brett utbud av andra produkter i sin gårdsbutik. I butiken hittar ni även kläder och smycken. Omgivningen bjuder in till sköna promenader runt hjorthägnat.

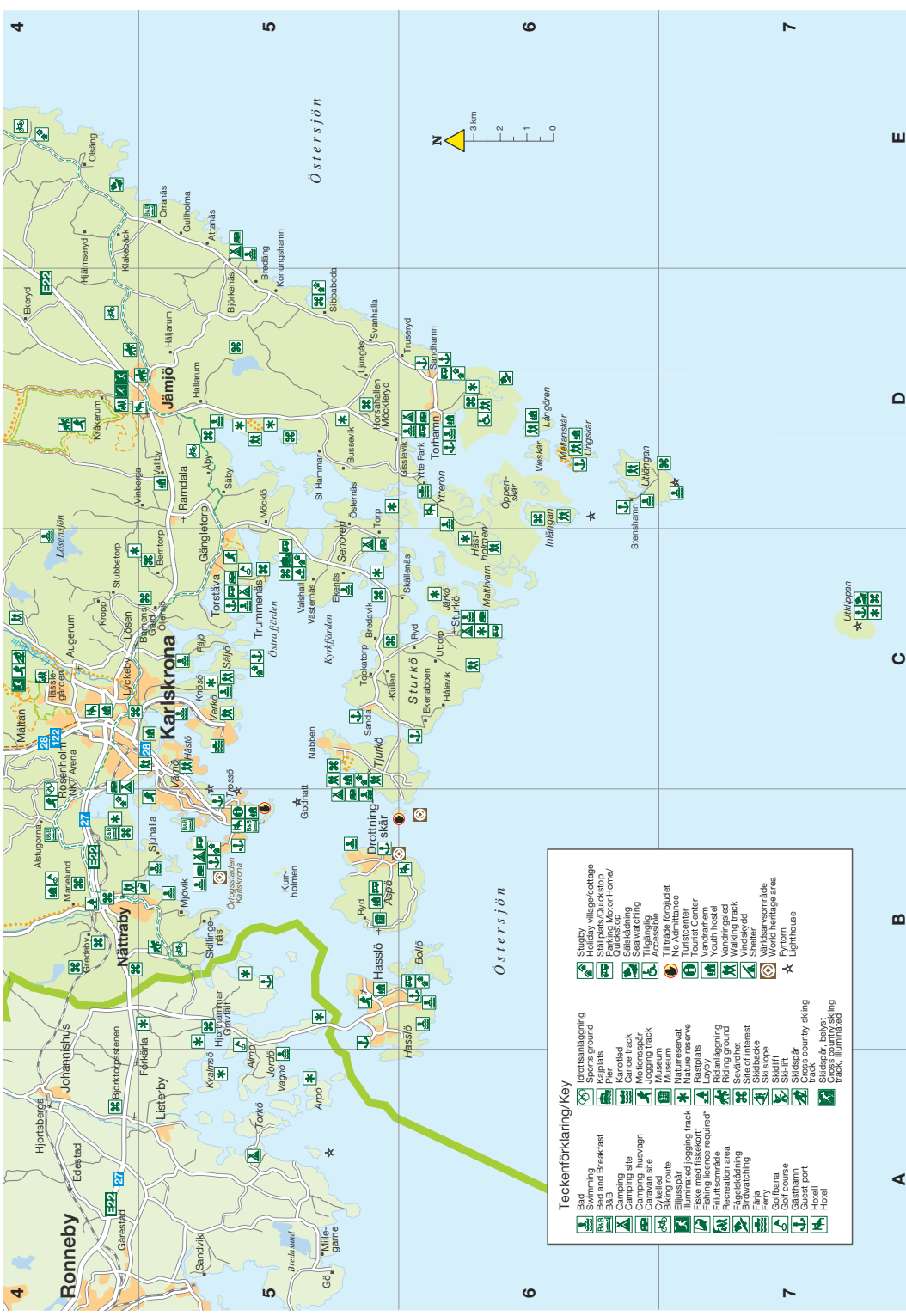
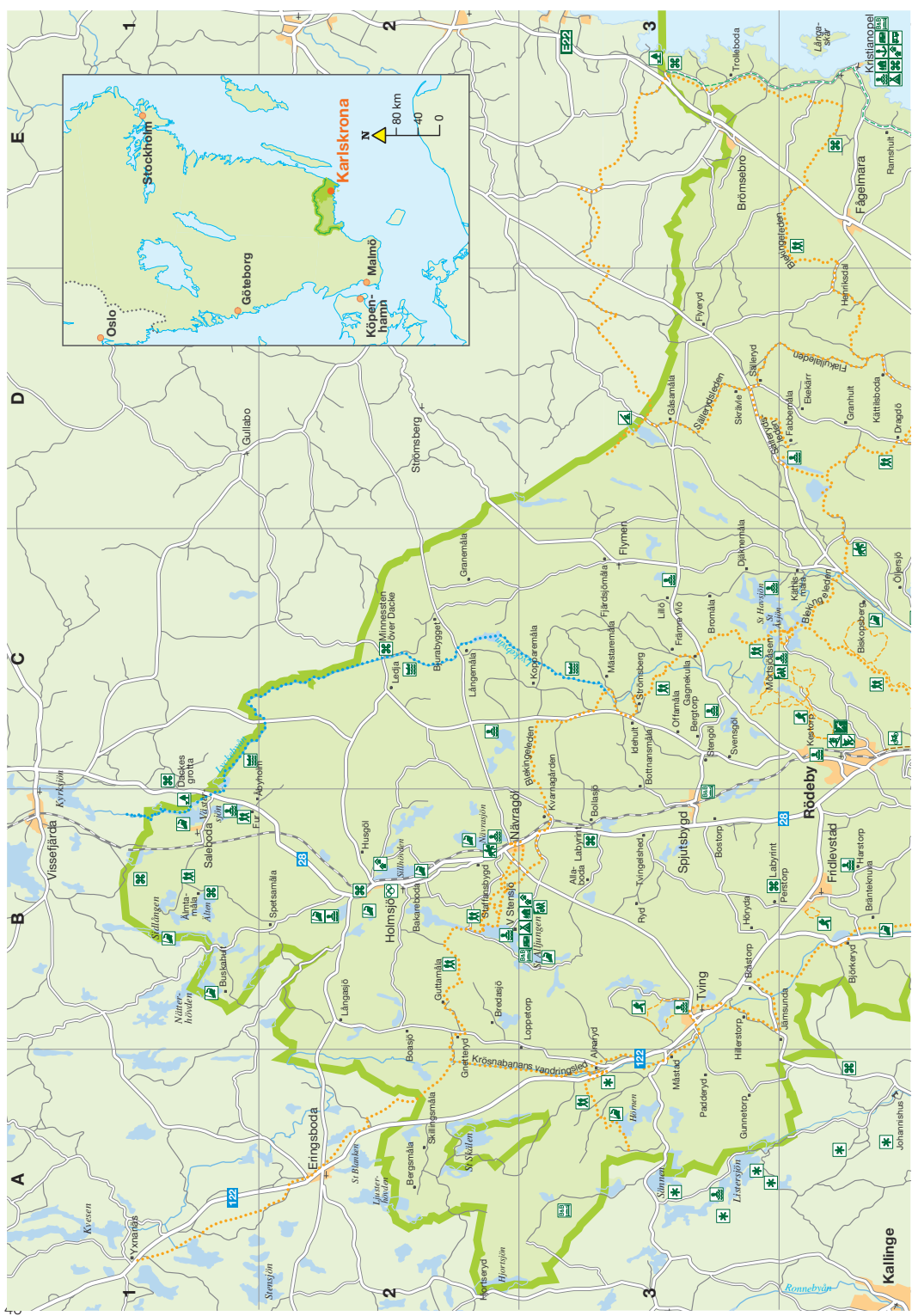
Askunga Dovvilt breed deer, which is sold in their farm shop, together with other local products. In the shop you will also find clothes and jewelry. **Tip!** Take a walk around the deer enclosure!



Utforska charmiga gårdsbutiker

I Karlskrona är det nära till allt – Skogar, åkrar, hav och sjöar. Genom den fantastiska naturen får vi ett härligt utbud av fina lokala råvaror. Ge dig ut på en kulinarisk resa och fröjda dina smaklökar och fyll på skafferiet.

Explore charming farm shops - In Karlskrona it is close to everything - Forests, fields, sea and lakes. Through the fantastic nature, we get a wonderful selection of fine local ingredients. Embark on a culinary journey and delight your taste buds and fill your pantry.



Teckenförklaring/Key

	Bed and Breakfast		Sports/leisure/cottage
	Pier		Parking Motor Home
	Camping site		Sea watching
	Camping, husvagn		Accessible
	Caravan site		No admittance
	Biking route		Tourist Center
	Ellusspår		Venstramem
	Fiske med fiskekort		Vandringsled
	Färdtillstånd		Walking track
	Fågelskådning		Skisångsvädd
	Brännvatten		Vårkårsområde
	Golfbana		World heritage area
	Gästport		Lighthouse
	Hotell		
	Hotell		
	Cross country skiing track, illuminated		



Nu när du ändå är här på besök...

För vi gissar att det är så. Att du är på besök i Karlskrona och därför bläddrar i den här guiden för att få lite tips.



Men har du funderat på hur det skulle vara att bo här? Att bo i en stad där avstånden är korta. Ibland så korta att du kan ro till jobbet eller ta ett svalkande dopp mitt inne i centrum på lunchen. En plats där det är lite enklare att hitta den där balansen. Balansen mellan jobb och fritid. Mellan spännande yrkesutmaningar och det goda, trygga livet.

Vill du veta mer om hur det är att bo, leva och verka här kan du läsa mer på karlskrona.se

Välkommen till staden i havet.



Now that you are here for a visit...

We are guessing you are here visiting and reading this guide for some tips on what to do.

But have you thought about what it would be like to live here? Living in a city where distances are short. Sometimes so short that you can take the boat to work or take a refreshing dip in the middle of the city center at lunch.

A place where it is somewhat easier to find that balance. The balance between work and leisure. Between exciting professional challenges and the good, secure life.

Do you want to know more about how it is to live and work here? You can read more at karlskrona.se

Welcome to the city in the sea.

Karlskrona Turistcenter

Skeppsbrokajen 10
SE-371 33 Karlskrona
+46 455-30 34 90
visit@karlskrona.se

Follow Visit Karlskrona   

VISIT KARLSKRONA.se